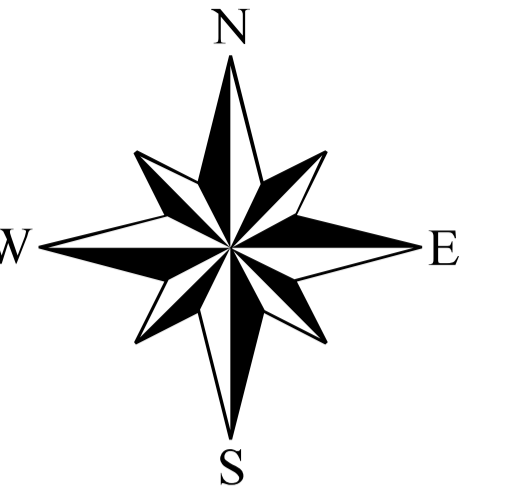


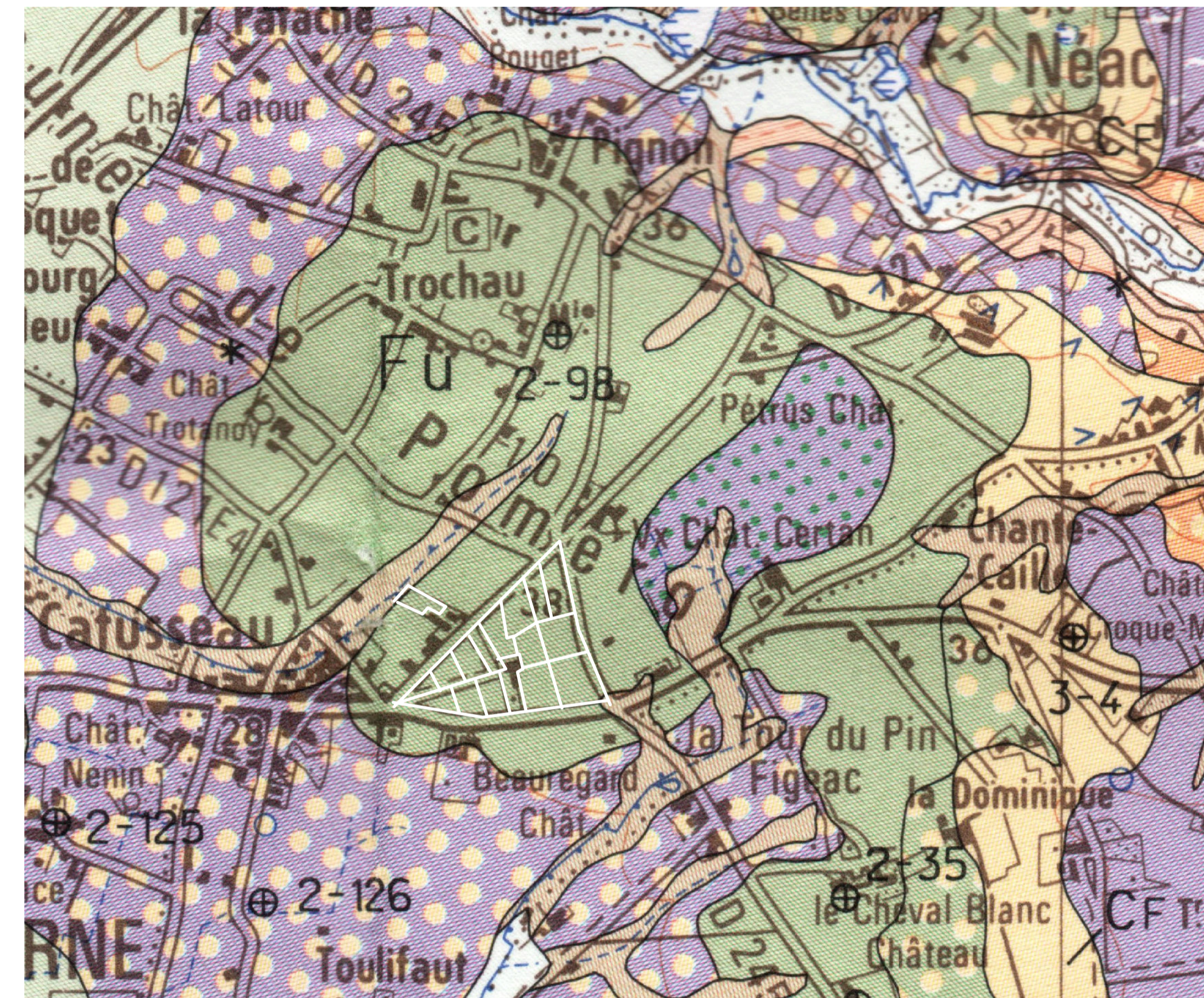
# Château Petit-Village

POMEROL

## Carte des sols du vignoble



### Contexte géologique

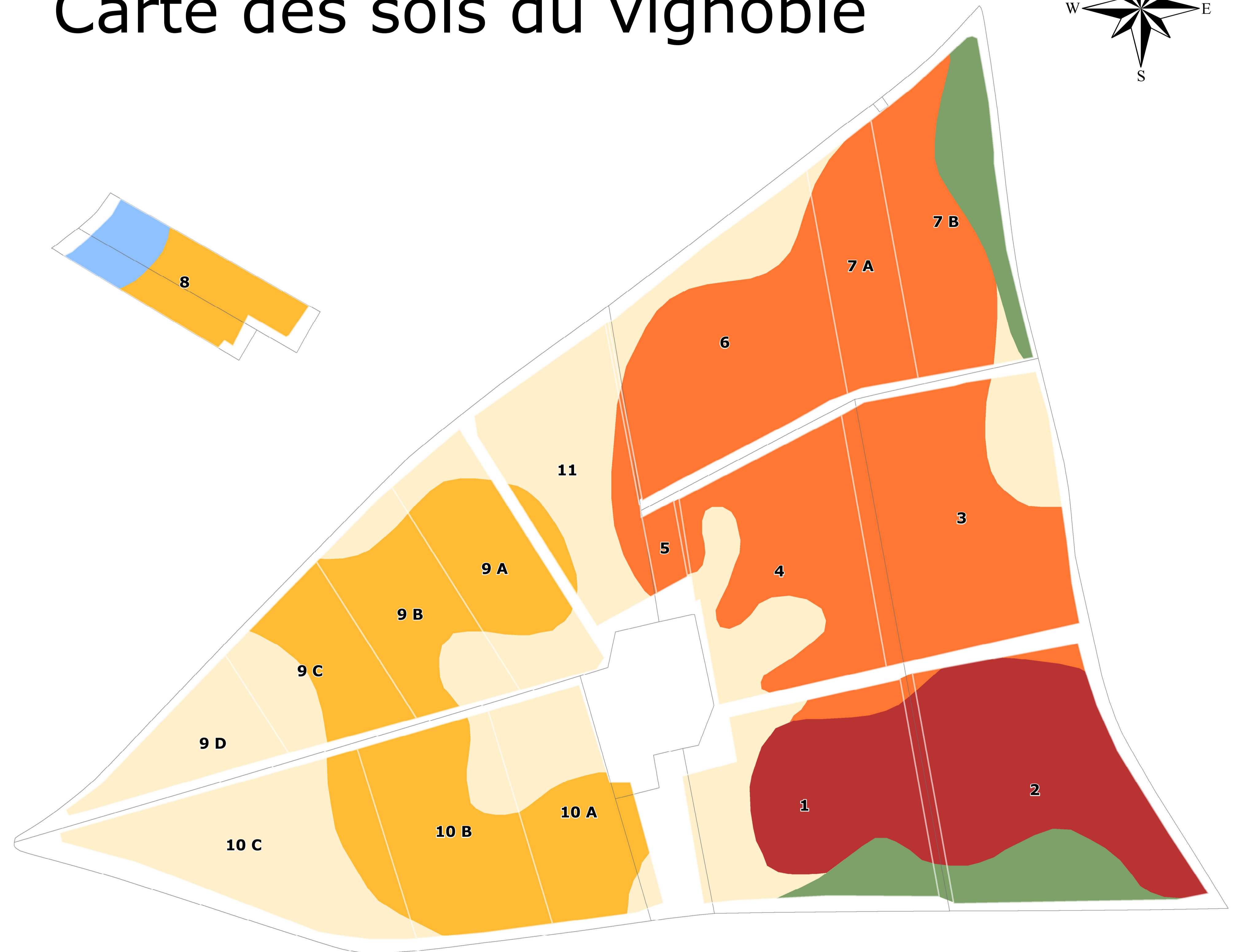


Source : BRGM, Carte Géologique (1/50 000), Libourne, n°804

### Situation topographique



Source : IGN, Scan 25, Gironde (1/25 000)



- PEYROSOLS rubéfiés
- PEYROSOLS rubéfiés, sur argiles bariolées
- PEYROSOLS oxydés
- PEYROSOLS +/- rédoxiques en profondeur
- PLANOSOLS sédimorphes
- REDOXISOLS

Levés pédologiques : P. GUILBAULT (2001), M. CHRISTEN (2015)  
 Mesures de résistivité : GEOCARTA (2013)  
 Synthèse et cartogenèse : M. CHRISTEN  
 Informatisation et mise en forme : G. GROSJEAN, M. CHRISTEN

